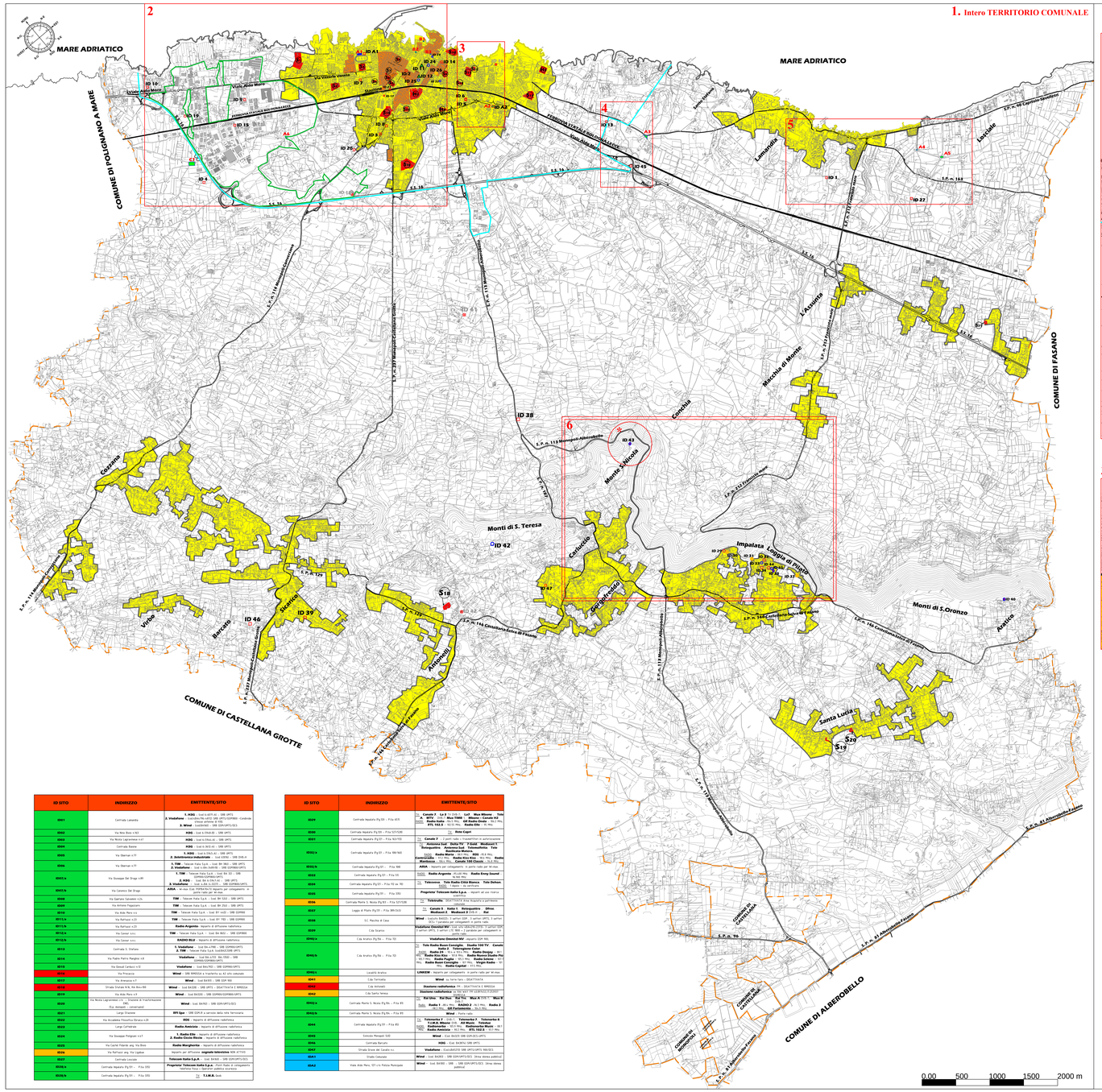

ID SITO	INDIRIZZO	EMITTENTE/SITO
0001	Cell/tab Lamadia	**S. HDG** - Sud 5.0E-01 at - 18B (4P1) **2. Vodafone** - Sud 2E07E-06 ad50 (4P0-1GPRM0 - Controllo remoto attivato di HDG **2. Wind** - Sud8e9e02 - 18B (1P0-1GPS-TC-SE)
0002	Via Nino Bixio s.N3	**H3G** - Sud 6.19A-01 - 18B (4P1)
0003	Via Monte Lagrimone s.n	**H3G** - Sud 6.19A-01 - 18B (4P1)
0004	Cell/tab Basile	**H3G** - Sud 6.9E-01 - 18B (4P1)
0005	Via Sterrae s.77	**S. H3G** - Sud 6.19A-01 - 18B (4P1) **2. Vodafone** - Sud 4.0E-01 - 18B (1P0-2GPRM0-1GPS)
0006	Via Sterrae s.77	**1. TIM** - Telecom Italia S.p.A. - Sud 8E-01 - 18B (1P0-2GPRM0-1GPS) **2. Vodafone** - Sud 4.0E-01 - 18B (4P1)
0006/a	Via Giuseppe Del Drago s.89	**1. TIM** - Telecom Italia S.p.A. - Sud 9E-01 - 18B (1P0-2GPRM0-1GPS) **2. H3G** - Sud 6.19A-01 - 18B (4P1) **3. Vodafone** - Sud 4.0E-01 - 18B (1GPRM0-1GPS)
0007/b	Via Canonico Del Drago	**ARIA** - W-Max Esp. PIPPA/Fb/Tc reparto per collegamento in ponti radio pkt W-max
0008	Via Garrisi Salvatore s.2a	**TIM** - Telecom Italia S.p.A. - Sud 8E-01GI - 18B (4P1)
0009	Via Antonio Pagnazzi	**TIM** - Telecom Italia S.p.A. - Sud 8E-01GI - 18B (4P1)
0010	Via Aldo Moro s.1	**TIM** - Telecom Italia S.p.A. - Sud 8Y-1x10 - 18B (1GPRM0
0011/a	Via Rattazzi s.21	**TIM** - Telecom Italia S.p.A. - Sud 8Y-TR0 - 18B (1GPRM0
0011/b	Via Rattazzi s.21	**Radio Argento** - Reparto di diffusione radiofonica
0012/a	Via Cavour s.ccc.	**TIM** - Telecom Italia S.p.A. - Sud 8A-9G01 - 18W (1GPRM0
0012/b	Via Cavour s.ccc.	**RADIO RLU** - Reparto di diffusione radiofonica
0013	Cell/tab S. Stefano	**1. Vodafone** - Sud 8Ea-E9B - 18B (1GPRM0-1GPT) **2. TIM** - Telecom Italia S.p.A. 1x16A1C1E0B 18P1
0014	Via Padre Pietro Pangloss s.8	**Vodafone** - Sud 8a-L01E 9A-I3S0 - 18B (1GPRM0-1GPRM0-1GPT)
0015	Via Donato Carducci s.72	**Vodafone** - Sud 8Ea-P01 - 18B (1GPRM0-1GPT)
0016	Via Provvicina	**Wind** - 18B (4P0)Sid. d Yagi/Fa/Fq ex A2 s/n. sviluppo
0017	Via Annarosa s.7	**Wind** - Sud 8e9E01 - 18B (1GPI 90)
0018	Strada Statale N.96 Km.80+300	**Wind** - Sud 8A1GB - 18B (4P1) - (DIGITTAICA E 8M01G4
0019	Via Aldo Moro s.9	**Wind** - Sud 8A1EG - 18B (1GPM0-1GPM0-1GPT)
0020	Via Nino Lagrimone s.5 - Stazione di trasformazione Enel Distribuzione Sp. Annapoli - Lamanda	**Wind** - Sud. 8A7GD - 18B (1GPI/4P1/1GS)
0021	Largo Sfarzese	**RFI Spa** - 18B (1GPI) # servizio della rete ferroviaria
0141	Via Accademia Filosofica Dorica s.20	**RDS** - Reparto di diffusione radiofonica
0142	Largo Cattedrale	**Radio Amicizia** - Reparto di diffusione radiofonica
0144	Via Giuseppe Pellegrini s.47	**1. Radio Elle** - Reparto di diffusione radiofonica **2. Radio Cuore Bianco** - Reparto di diffusione radiofonica
0145	Via Carlo Pisacane, s.n.	**Radio Margherita** - Reparto di diffusione radiofonica
0146	Via Rattazzi snc. Via Cagliari	Reparto per diffusione **segnale televisivo** 53A 4TTH2I
0147	Cell/tab Locciale	**Telecom Italia S.p.A.** - Sud 8A1kG - 18B (1GPI/4P1/1GS)
0148/a	Cell/tab Ibapetra Pg.05 - - P.Ga 105	**Proprietari Telecom Italia S.p.a.** - (Port Radio a collegamenti telefonia Fissa + Operatori polizia vicarious
0148/b	Cell/tab Ibapetra Pg.05 - - P.Ga 105	**1. T.I.M.S.** Sud.

ID SITO	INDIRIZZO	EMITTENTE/SITO
0149	Cell/tab Ibapetra Pg.05 - P.Ga 45/5	**1. Canale 5 - La 8** P.U.0E+1 - **La5 - Mux Minerva - Tele A - RTV** - 18G 1 - **Mux TIMS - Mtunz - Canale 142** - **Radio Italia** - 5G.1 MHz - **GR Radio Onda** - 5G.2 MHz - **RTL 102.5** - 5G.3 MHz - **Radio Elle** - 5F MHz
0150	Cell/tab Ibapetra Pg.05 - P.Ga 57/58/E	**2. Pete Caprl**
0151	Cell/tab Ibapetra Pg.05 - P.Ga 56/57/E	**1. Canale 7** - 2 port rate + 1 transmittori in autoricezione
0152/a	Cell/tab Ibapetra Pg.05 - P.Ga 98/98/E	**1. Antonio Sud - Delta TV - 7 Gold - Mediaset 1 - Telecampione - Antenna Pugliese - Tele Radio Bari** - 5G.1 MHz - **Radio Maria** - 5G1 MHz - **RDS** - 5G.4 MHz - **Canale 5 - Italia 1 - Retequattro - 20 Mediaset - Radio Montecarlo** - 5G.5 MHz - **Canale 100 Classic** - 5G.6 MHz
0152/b	Cell/tab Ibapetra Pg.05 - - P.Ga 98E	**ARIA** - Reparto per collegamento in ponti radio per W-max
0153	Cell/tab Ibapetra Pg.05 - P.Ga 5/E	**Radio Argento** - 5G.6 MHz - **Radio Deep Sound** - 5G.6E MHz
0154	Cell/tab Ibapetra Pg.05 - P.Ga 70/ ex 90	**Telecomm - Tele Radio Città Bianca - Tele Delfino** - 5G.6 MHz - **Radio Bianca** - 5G.6E MHz
0155	Cell/tab Ibapetra Pg.05 - - P.Ga 30/	**Proprietari Telecom Italia S.p.a.** - reparti ad uso ricerca guasti
0156	Cell/tab Monte S. Nicola Pg.5E3 - P.Ga 57/58E	**2. Telecinale** - DIGITTAICA E 5G1 Broadcast e partecipazione
0157	Loggia di Pilato Pg.05 - P.Ga 38/A/5G3	**1. Canale 5 - Italia 1 - Retequattro - 20Tre - Mediaset 2 - Mediaset 3** 5H1B.4 - **Rai**
0158	S.C Macchia di Casa	**Wind** - Capacità 6e6E01 - 2 port UDP - 1 port IP(P1), 3 port IP(S) - 2 parabole per collegamenti in ponti radio
0159	Cab Scarlino	**Vodafone Omnitel NV** - Capacità 2G0E - 2 port UDP - 1 port IP(P1), 3 port IP(S) - 2 parabole per collegamenti in ponti radio
0160/a	Cab Arsenio Pg.5e - P.Ga 7/D	**Vodafone Omnitel NV** - capacità 2G0E 9EL
0160/b	Cab Arsenio Pg.5e - P.Ga 7/D	**Tele Radio Bazar Consiglio - Studio 100 TV - Canale 10 - Radio Bari 1 - Radio Bari 2 - Radio Bari 3 - Radio 24** - 5G.1 MHz - **Radio Deejay** - 5G.2 MHz - **Radio Bari Mix** - 5G3 MHz - **Radio Nuova Studio Più** - 5G.3 MHz - **Radio Bari Stereo - Radio Bari Sud** - 5G.4 MHz - **Radio Bazar Consiglio** - 5G.4 MHz - **Virgin Radio** - 5G.5 MHz - **Radio Capital** - 5G5 MHz
0161	Loc@l5 Arsenio	**LINKEM** - Reparto per collegamento in ponti radio per W-max
0161	Cab Turnello	**Wind** - Lu Tirre Yaro - 2E6KTTA4/E
0162	Cab Antonelli	**Business radiofonica** - 4F - 2E6KTTA4/E E 8M01G4
0162	Cab Sarfra Terrasa	**Diesisnet radiofonica** - 4F Port Radio 4F 1E1B5G1/E1 E1G5G1
0163/a	Centrale Metro S. Nicola Pg.9A. - Pza 89	**Rai Uno - Rai Due - Rai Tre - Mux R** 5H1L1 - **Mux R**
0163/b	Centrale Metro S. Nicola Pg.9A. - Pza 89	**Radio 1** - 5G1 MHz - **RADIO 2** - 5G1 MHz - **Radio 3** - 5G.1 MHz - **All Footballing** - 5G.2 MHz
0163/b	Centrale Metro S. Nicola Pg.9A. - Pza 89	**Wind** - Fiume Lato
0164	Centrale Ibapetra Pg.05 - Pza 89/	**1. Telemonte 7** - 2H4 - **Telemonte 7 - Telemonte 8 - T.I.M.M. Mosaic** 2H5 - **All Music - Telebari - Radio Bari Sud** - 4G.1 MHz - **Radio Antenna** - 4G1 MHz - **Radio Amicizia** - 4G1 MHz - **RTL 102.5** - 4G1 MHz
0165	Svincolo Monopoli SGC	**Wind** - Sud 8A1E9 18B (1GPI-2E1-1MT)
0166	Cell/tab Barcario	**H3G** - Sud. 8e9E01 18B (4P1)
0167	Strada Grave del Cavallo s.c.	**Vodafone** - Sud.8A1E7G 18B (4P1/1MT) 900/E1
0167	Tratto Cemeteriale	**Wind** - Sud 8A3E5 - 18B (1GPI/4P1/1GS) (Area libera pubblica)
0167	Viale Aldo Moro, 5/I c/o Palazzo Municipale	**Wind** - Sud 8A9E0 - 18B - 18B (1GPI/4P1/1GS) (Area libera pubblica)

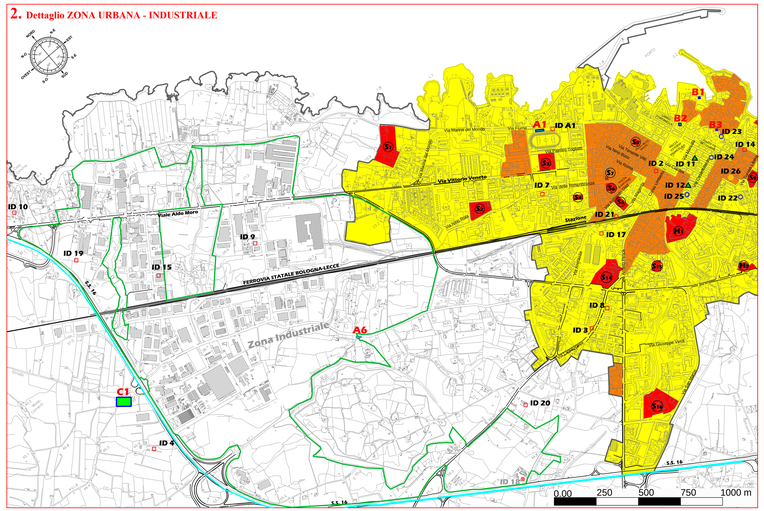

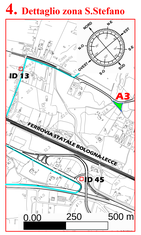

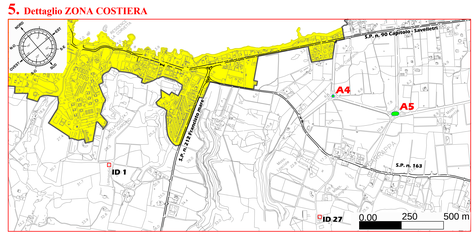

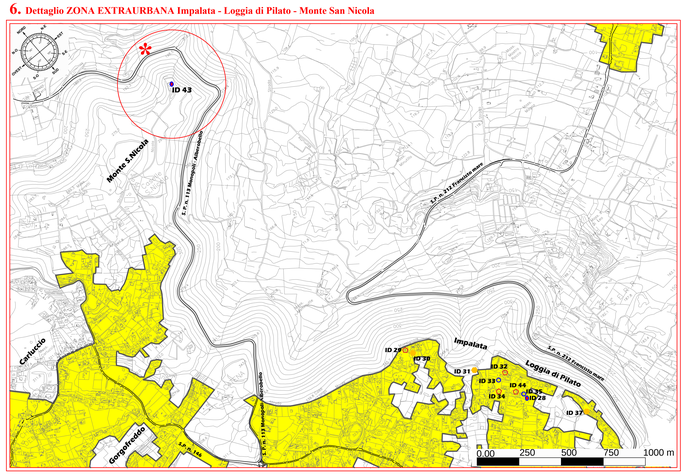

COMUNE DI MONOPOLI
Provincia di Bari

AREA ORGANIZZATIVA TECNICA IV
EDILIZIA PRIVATA, URBANISTICA, AMBIENTE

PZE

PIANO DI ZONIZZAZIONE ELETTROMAGNETICA

DISCIPLINA PER L'INSTALLAZIONE, LA GESTIONE E IL CONTROLLO AMBIENTALE DEI SISTEMI DI TELECOMUNICAZIONI E RADIOTELEVISIVI OPERANTI NELL'INTERVALLO DI FREQUENZE TRA 100KHz E 300GHz

Tavola n.4

Zone di compatibilità elettromagnetica	
1. Intero TERRITORIO COMUNALE	*SCALA 1:20.000*
2. Dettaglio ZONA URBANA-INDUSTRIALE	*SCALA 1:10.000*
3. Dettaglio VIA PROCACCIA	*SCALA 1:10.000*
4. Dettaglio ZONA S. STEFANO	*SCALA 1:10.000*
5. Dettaglio ZONA COSTIERA	*SCALA 1:10.000*
6. Dettaglio ZONA EXTRAURBANA	*SCALA 1:10.000*

Area organizzativa IV - Tecnica
EDILIZIA PRIVATA, URBANISTICA E AMBIENTE
Dirigente: Ing. AMEDEO D'ONGHIA

Consulenza specialistica:
Ing. PASQUALE FANTASIA

Collaboratori
Dott.ssa Stefania Giotta
P.I. Mirco Bellicose

DATA ADOZIONE :

DATA APPROVAZIONE :

Giusta Determinazione di n. 2366/05 Area IV e Disciplinare del 31.03.2010

DATA AGGIORNAMENTO : FEBBRAIO 2013

LEGENDA
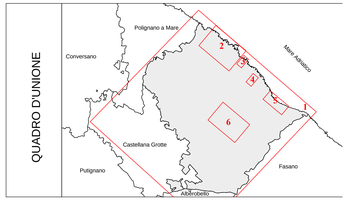
- Siti Radiofonici
- Siti per Telefonia Mobile
- Siti misti Telefonia Mobile - Radiofonici
- Siti per Telefonia Mobile e/o fissa - Radio- TV
- Siti Televisivi
- Siti misti Televisivi - Radiofonici
- Impianto rimossoo/disattivato durante l'iter PZE
- Sito potenzialmente idoneo a future installazioni
  - A1 - Stadio Veneziani
  - A2 - Comando PM
  - A3 - Bivio Lamanda
  - A4 - Rotatoria stradale Capitolo 1
  - A5 - Rotatoria stradale Capitolo 2
  - A6 - Area pianeggiante via Biasole via Parco di Tucci
  - B1 - Edificio Biblioteca Comunale
  - B2 - Palazzo di Città
  - B3 - Palazzo vico Acquaviva
  - C1 - Proprietà comunale presso cabina di riduzione e misure gruppo esercizi Puglia Sud Italgas
- Delimitazione centro urbano (Delibera G.C. n. 352 del 14-05-1993)
- **ZCE 0 - Zone di Compatibilità/ Elettromagnetica zero** = Ricettore sensibile/ospedale/casa di cura/ospedale ed aree circostanti per un raggio di 150 metri, nelle quali non sussistono per caratteristiche del contesto urbanistico-territoriale non giustificano il beneficio derivante dall'utilizzo di sorgenti di campi elettromagnetici. In tali zone è vietata l'installazione di impianti trasmittenti.
  - S1 - Istituto St. d'arte 'Luigi Russo' / I.P.S.I.A.M' (via Marina del mondo)
  - S1 - Scuola elementare Direzione Didattica IV Circolo (via Gobetti)
  - S1 - Scuola media statale 'Alessandro Volta' (via Palmiro Togliatti)
  - S1 - Istituto Tecnico Industriale 'Leonardo Da vinci' (via Canonico del Drago)
  - S1 - Scuola primaria I Circolo (via Dieta)
  - S1 - Conservatori di Musica 'Nino Rota' (Piazza S. Antonio)
  - S1 - Scuola elementare 'Ancele del Santuario' (viale delle Rimembranze)
  - S1 - Scuola infanzia 'Anita Garibaldi' (Piazza Mille Ignoti)
  - S1 - Scuola media statale 'Gaetano Salvemini' (via Europa Libera)
  - S1 - Istituto Professionale di Stato per l'Industria Alberghiera
  - S1 - Istituto Professionale di Stato per le Attività Marinare 'I.P.S.I.A.M.' (via Procaccia)
  - S1 - Scuola elementare 'Giovanni XXIII' (via Procaccia)
  - S1 - Scuola elementare (via Procaccia)
  - S1 - Scuola media statale 'Sofo' (via Amleto Pesce)
  - S1 - Scuola elementare (via Legarpiti)
  - S1 - Liceo Scientifico Statale 'M. Curie' / Istituto Tecnico Statale Commerciale Pollivalente (via S.Marco)
  - S1 - Scuola elementare III Circolo 'Melvin Jones' (via Melvin Jones)
  - S1 - Scuola media statale 'Galileo Galilei' sezione staccata (C.da Antonelli)
  - S1 - Scuola elementare II Circolo (via Dieta)
  - S1 - Scuola elementare III Circolo didattico (C.da S.Lucia)
  - S1 - Scuola elementare (C.da L'Assunta)
  - H1 - Ospedale San Giacomo (Largo Veneziani)
  - H1 - Day Ospital S. Camillo (Viale Aldo Moro)
  - H1 - Presidio di riabilitazione territoriale per disabilitic fisico psichico e/o sensoriale ' A. USL 8A/5 Distretto aooio sanitario n.2"
- **ZCE1 - Zone di Compatibilità/ Elettromagnetica 1**
  La zona di compatibilità 1 sono le aree del territorio comunale ove la localizzazione di impianti di trasmissione e consentita ma con particolari prescrizioni. Ricadono in questa categoria: l'insieme delle parti di territorio comunale comunque edificate con contenuto che rientrano nella Classe I di densitat abitativa, ovvero (caratterizzate da densitat di popolazione alta e gli edifici vincolati ai sensi del D.Lgs.42/2004
- **ZCE2 - Zone di compatibilità/ elettromagnetica 2**
  La zona di compatibilità 2 sono le aree del territorio comunale ove la localizzazione di impianti di trasmissione e consentita, ma soggetta alle relative prescrizioni contenute nel P.D2 e alle verifiche tecniche specialistiche da parte di soggetti competenti alla valutazione preventiva e alla misura dei campi elettromagnetici. Ricadono in questa categoria le zone con Classe di densitat abitativa II e III, residuaturia.
- **ZCE3 - Zone di compatibilità/ elettromagnetica 3**
  La zona di compatibilità 3 sono le aree ove la localizzazione di impianti di trasmissione e compatibile con il contesto territoriale. Ricadono in questa categoria le zone con Classe di densitat abitativa IV e tutte le aree industriali/artigianali, le aree non residenziali, le aree di tipo agricolo e a carattere ambientale in cui non sussistono particolari esigenze di tutela. Le aree ZCE3 sono quelle nelle quali, in ragione della loro destinazione d'uso, non sussistono particolari limiti ai campi elettromagnetici e nelle quali i limiti normativi definiti dal DPCM 8 luglio 2003 e per l'installazione degli stessi occorre fare riferimento alla norme CEI 211-10 "Guida alla realizzazione di una Stazione Radio Base per rispettare i limiti di esposizione ai campi elettromagnetici in alta frequenza".
- **ZIE - Zone di Inibizione Elettromagnetica**
  La zona Impalata- Loggia di Pilato - Monte San Nicola, identificata con il riquadro n.6 viene considerata Zona di Inibizione Elettromagnetica. In tale zona sono vietate nuove installazioni di impianti radiofonici o televisivi ad inclusione di trasferimenti e delocalizzazioni. Sono fatte salve zone ad esclusione di lavori di trasferimento conforme alla proposta di piano di risanamento comunale contenuto nel capitolo 9 della Relazione Illustrativa Finale.
- Delimitazione zona industriale (PUG)
- ☆ *Un caso che esula dalla instituzione generica e' quello specifico per il sito Monte San Nicola, infatti, lo stesso ricadrebbe in zona soggetta ai vincoli invariantii strutturali a prevalente valore paesistico ambientale, quali: cigli di scarpata, doline, oasi di protezione, area SIC, aree di versante.*
  Considerata l'esigenza di occupare siti alternativi alla localita' Impalata per il trasferimento di impianti impattanti dal punto di vista sanitario per superamento dei limiti imposti per legge di esposizione ai campi elettromagnetici, il sito Monte S.Nicola e' stato valutato extra ordinaria' attraverso diversi passaggi di validazione.